



# GMINA WARTA BOLESŁAWIECKA – POWIAT BOLESŁAWIECKI

Gmina wiejska Warta Bolesławiecka położona jest w południowo – wschodniej części powiatu bolesławieckiego. Posiada dogodne połączenia komunikacyjne. Przez jej teren przebiega droga krajowa i autostrada, łączące Europę wschodnią z zachodnią. Sieć osadniczą gminy tworzy 10 miejscowości wiejskich. Gminę zamieszkuje 8,1 tys. ludności, co przy zajmowanym obszarze 110,4 km<sup>2</sup> daje zagęszczenie – 74 osoby na 1 km<sup>2</sup>. Gmina odnotowuje systematyczny wzrost liczby mieszkańców.

Gmina ma charakter typowo rolniczy. Rolnictwo stanowi najważniejszy sektor działalności i źródło utrzymania znacznej części ludności. W strukturze użytków rolnych przeważają grunty orne, zajmując 86,9% powierzchni. Niewielką powierzchnię zaledwie 0,2% zajmują sady, a 4,2% łąki i 3,1% pastwiska. Lasy pokrywają 19,9% powierzchni.

Istotną rolę w gospodarce gminy odgrywa przemysł. Na terenie gminy działa 437 podmiotów gospodarczych, w tym najwięcej w sektorze przemysł i budownictwo – 27,9% oraz w sekcji handel; naprawa pojazdów samochodowych – 27,5%. Z rolnictwem związanych jest 7,6% podmiotów gospodarczych. W przemyśle pracuje ponad 52% pracujących w gminie, z czego 58% w przetwórstwie, a 23,9% w górnictwie i wydobywaniu.

Potencjał przedsiębiorczości w skali powiatu jest jednak niski – na 10 tys. ludności przypada 537 podmiotów gospodarczych (w powiecie – 806). Udział zarejestrowanych bezrobotnych w liczbie ludności w wieku produkcyjnym jest nieco wyższy niż w powiecie i wynosi 9,5%.

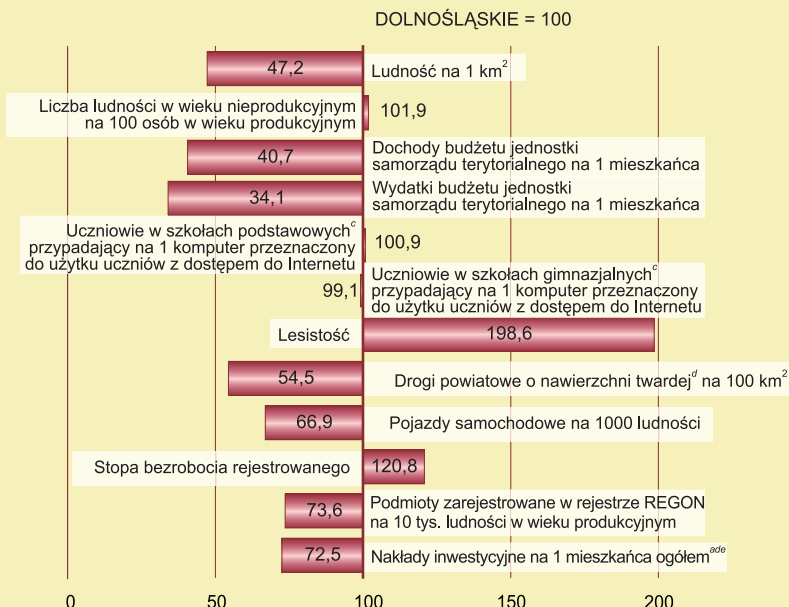
Obszary prawnie chronione stanowią w gminie 5,4%. Przez teren gminy przebiegają 4 szlaki rowerowe; czarny, czerwony, żółty, niebieski. Brak infrastruktury turystycznej.

Najbliższe lata to działania na rzecz poprawy stanu środowiska - zmodernizowanie oczyszczalni ścieków i inwestycje w dziedzinie zagospodarowania odpadów oraz zadania poprawiające jakość infrastruktury drogowej i komunikacyjnej.

| Liczba       |         |
|--------------|---------|
| miejscowości | sołectw |
| 10           | 10      |

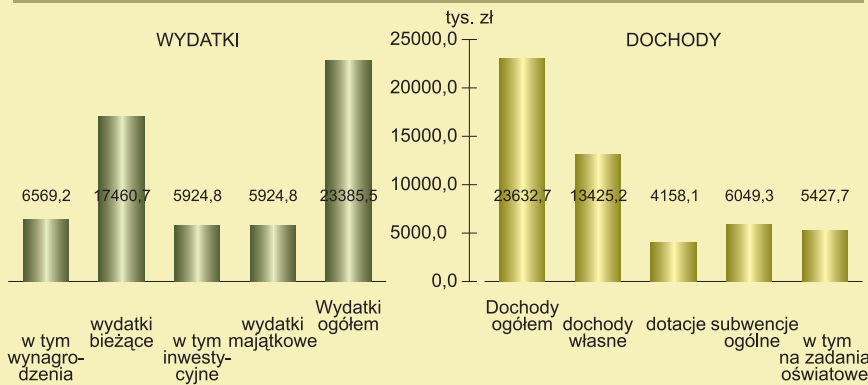
| WYBRANE DANE STATYSTYCZNE  | 2008  | 2009  |
|--|-------|-------|
| Powierzchnia w ha  | 11044 | 11044 |
| Ludność  | 8019  | 8141  |
| Ludność na 1 km <sup>2</sup>                                     | 73    | 74    |
| Kobiety na 100 mężczyzn  | 100   | 99    |
| Ludność w wieku nieprodukcyjnym na 100 osób w wieku produkcyjnym | 49,3  | 48,7  |
| Liczba szkół podstawowych i gimnazjów                            | 6     | 6     |
| Liczba ludności na 1 zakład opieki zdrowotnej                    | 2005  | 2035  |
| Turystyczne obiekty zbiorowego zakwaterowania                    | -     | -     |
| Mieszkania oddane do użytkowania                                 | 27    | 22    |
| Pracujący na 1000 ludności <sup>a</sup>                          | 102,6 | 104,4 |
| Bezrobotni zarejestrowani  | 347   | 518   |

## WYBRANE WSKAŹNIKI POWIATOWE W RELACJI DO ŚREDNIEJ WOJEWÓDZTWA W 2009 R.



<sup>a</sup> Dane dotyczą podmiotów gospodarczych, w których liczba pracujących przekracza 9 osób. <sup>b</sup> W przedsiębiorstwach według lokalizacji inwestycji (ceny bieżące).

## DOCHODY I WYDATKI BUDŻETU GMINY WARTA BOLESŁAWIECKA W 2009 R.



## ŚRODKI POZYSKANE Z BUDŻETU UNII EUROPEJSKIEJ W 2009 R.



Wydatki na oświatę i wychowanie stanowiły w 2009 r. 33% ogółu wydatków budżetu gminy Warta Bolesławiecka.

| DOCHODY BUDŻETU GMINY WARTA BOLESŁAWIECKA WEDŁUG DZIAŁÓW          | 2008      | 2009    |       |
|---|-----------|---------|-------|
|   | w tys. zł |         | w %   |
| Dochody ogółem  | 21026,2   | 23632,7 | 100,0 |
| Administracja publiczna   | 94,9      | 70,1    | 0,3   |
| Dochody od osób prawnych i od osób fizycznych                     | 10966,6   | 10877,2 | 46,0  |
| Edukacyjna opieka wychowawcza                                     | 81,0      | 62,0    | 0,3   |
| Gospodarka komunalna i ochrona środowiska                         | 163,1     | 36,4    | 0,2   |
| Gospodarka mieszkaniowa   | 242,9     | 1984,1  | 8,4   |
| Kultura fizyczna i sport  | 0,0       | 666,0   | 2,8   |
| Kultura i ochrona dziedzictwa narodowego                          | 8,4       | 18,3    | 0,1   |
| Oświata i wychowanie  | 74,9      | 261,8   | 1,1   |
| Pomoc społeczna i pozostałe zadania z zakresu polityki społecznej | 2802,5    | 2944,2  | 12,5  |
| Rolnictwo i łowiectwo   | 294,8     | 319,6   | 1,4   |
| Różne rozliczenia   | 6214,4    | 6200,0  | 26,2  |
| Transport i łączność  | 80,0      | 173,4   | 0,7   |
| Pozostałe   | 2,7       | 19,7    | 0,1   |

| WYDATKI BUDŻETU GMINY WARTA BOLESŁAWIECKA WEDŁUG DZIAŁÓW          | 2008      | 2009    |       |
|---|-----------|---------|-------|
|   | w tys. zł |         | w %   |
| Wydatki ogółem  | 21338,2   | 23385,5 | 100,0 |
| Administracja publiczna   | 2467,9    | 2564,0  | 11,0  |
| Bezpieczeństwo publiczne i ochrona przeciwpożarowa                | 176,3     | 250,3   | 1,1   |
| Działalność usługowa  | 83,5      | 27,0    | 0,1   |
| Edukacyjna opieka wychowawcza                                     | 496,6     | 290,7   | 1,2   |
| Gospodarka komunalna i ochrona środowiska                         | 2707,0    | 3424,2  | 14,6  |
| Gospodarka mieszkaniowa   | 417,5     | 540,1   | 2,3   |
| Kultura fizyczna i sport  | 308,3     | 1463,2  | 6,3   |
| Kultura i ochrona dziedzictwa narodowego                          | 1105,0    | 1451,1  | 6,2   |
| Ochrona zdrowia   | 187,9     | 184,7   | 0,8   |
| Oświata i wychowanie  | 6869,6    | 7757,6  | 33,2  |
| Pomoc społeczna i pozostałe zadania z zakresu polityki społecznej | 3253,3    | 3516,5  | 15,0  |
| Rolnictwo i łowiectwo   | 2881,0    | 352,6   | 1,5   |
| Transport i łączność  | 47,7      | 1496,8  | 6,4   |
| Pozostałe   | 336,6     | 357,5   | 1,5   |

W gminie Warta Bolesławiecka na przestrzeni lat obserwuje się systematyczny wzrost liczby ludności.

Dochody od osób prawnych i osób fizycznych stanowiły 46% ogółu dochodów budżetu gminy Warta Bolesławiecka, natomiast dochody z udziału w podatku dochodowym od osób fizycznych 10% ogółu dochodów budżetu gminy.

### WYBRANE DANE O RYNKU PRACY W 2009 R.

|  |       |      |
|--|-------|------|
| Pracujący <sup>a</sup>   | 16079 | 851  |
| Bezrobotni zarejestrowani  | 4782  | 518  |
| w tym kobiety w %  | 50,7  | 50,0 |
| Udział bezrobotnych zarejestrowanych w liczbie ludności w wieku produkcyjnym w % | 8,2   | 9,5  |
| w tym kobiety w %  | 8,6   | 10,0 |

<sup>a</sup> Dane dotyczą podmiotów gospodarczych, w których liczba pracujących przekracza 9 osób.

### WYBRANE DANE Z DEMOGRAFII W 2009 R.

|                                    |       |      |      |
|------------------------------------|-------|------|------|
| Ludność                            | 89051 | 8141 | 9,1  |
| w tym kobiety                      | 45964 | 4058 | 8,8  |
| Urodzenia żywe                     | 983   | 103  | 10,5 |
| Zgony                              | 873   | 75   | 8,6  |
| Przyrost naturalny                 | 110   | 28   | 25,5 |
| Ludność w wieku: przedprodukcyjnym | 17259 | 1643 | 9,5  |
| produkcyjnym                       | 58255 | 5473 | 9,4  |
| poprodukcyjnym                     | 13537 | 1025 | 7,6  |

Dochody gminy Warta Bolesławiecka na 1 mieszkańca

2933,19 zł

Wydatki gminy Warta Bolesławiecka na 1 mieszkańca

2902,51 zł

### PODMIOTY GOSPODARKI NARODOWEJ ZAREJESTROWANE W REJESTRZE REGON NA 10 TYS. LUDNOŚCI W 2009 R.



Potencjał społeczny gminy wpływa na rozwój przedsiębiorczości, której poziom w gminie Warta Bolesławiecka jest niski w skali powiatu - liczba podmiotów gospodarczych na 10 tys. osób wynosi 537 natomiast w powiecie - 806.

Liczba podmiotów

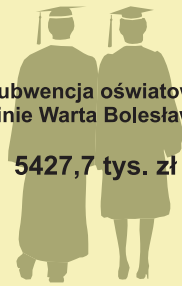
- 523 i mniej
- 524—647
- 648—898
- 899 i więcej

| EDUKACJA  | 2008/09 | 2009/10 |
|---|---------|---------|
| Placówki wychowania przedszkolnego . . . . .  | 6       | 7       |
| w tym: przedszkola . . . . .  | 1       | 1       |
| Miejsca w przedszkolach . . . . .   | 25      | 25      |
| Dzieci w placówkach wychowania przedszkolnego . .   | 115     | 159     |
| w tym w przedszkolach . . . . .   | 25      | 25      |
| Szkoły podstawowe . . . . .   | 5       | 5       |
| Uczniowie szkół podstawowych . . . . .  | 516     | 515     |
| Szkoły gimnazjalne . . . . .  | 1       | 1       |
| Uczniowie szkół gimnazjalnych . . . . .   | 286     | 256     |
| Uczniowie przypadający na 1 komputer przeznaczony do użytku uczniów z dostępem do Internetu w szkołach: |         |         |
| podstawowych . . . . .  | 7,9     | 7,9     |
| gimnazjalnych . . . . .   | 8,9     | 8,0     |
| Komputery z dostępem do Internetu przeznaczone do użytku uczniów w szkołach:                            |         |         |
| podstawowych . . . . .  | 65      | 65      |
| gimnazjalnych . . . . .   | 32      | 32      |

Ludność gminy Warta Bolesławiecka według edukacyjnych grup wieku:  
 3—6 lat — 310 osób  
 7—12 lat — 545 osób  
 13—15 lat — 280 osób

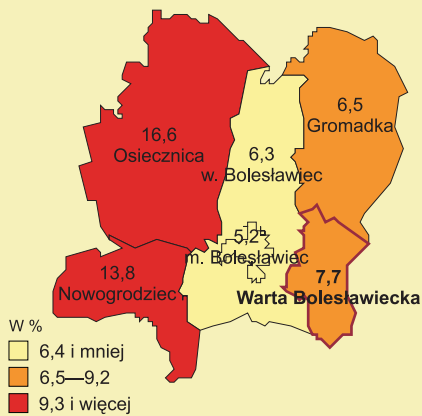
Subwencja oświatowa w gminie Warta Bolesławiecka

5427,7 tys. zł



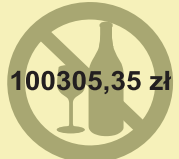
| Biblioteki i filie | Czytelnie w bibliotekach publicznych | Wypożyczenia księgozbioru na 1 czytelnika w woluminach |
|--------------------|--------------------------------------|--|
| 4                  | 1002                                 | 46,0   |

**UDZIAŁ BENEFICJENTÓW POMOCY SPOŁECZNEJ W LICZBIE LUDNOŚCI OGÓLEM W 2008 R.**



W 2008 r. udział beneficjentów pomocy społecznej w % ogółem ludności w powiecie bolesławieckim wynosił 7%, natomiast w gminie Warta Bolesławiecka - 8%.

**WYDATKI NA PRZECIWDZIAŁANIE ALKOHOLOWI W 2009 R.**



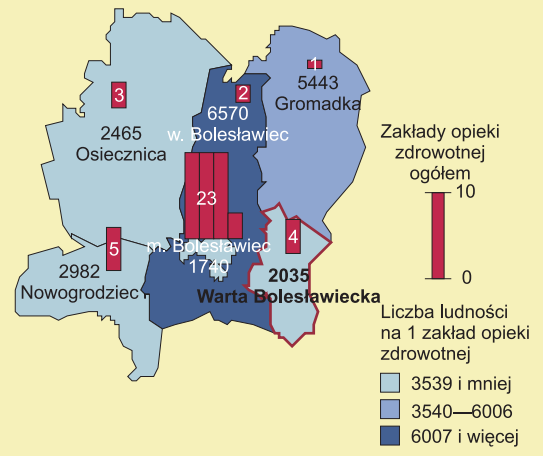
Wydatki na pomoc społeczną i pozostałe zadania z zakresu polityki społecznej w 2009 r. stanowiły 15% wydatków gminy Warta Bolesławiecka.

Wydatki na gospodarkę mieszkaniową stanowiły w 2009 r. 2% ogółu wydatków budżetu gminy Warta Bolesławiecka.

**LEŚNICTWO W 2009 R.**

|                                |      |
|--------------------------------|------|
| Lasy publiczne w ha . . . . .  | 2194 |
| w tym publiczne . . . . .      | 2105 |
| w tym własność gminy . . . . . | 12   |
| Lesistość w % . . . . .        | 19,9 |

**OCHRONA ZDROWIA W 2009 R.**



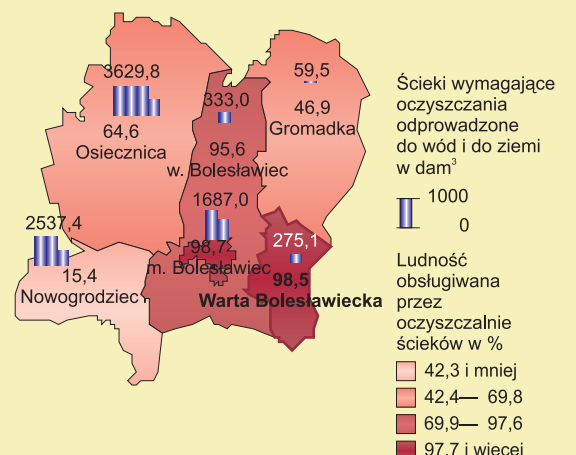
**ZASOBY MIESZKANIOWE NA 1000 LUDNOŚCI W 2009 R.**



W gminie Warta Bolesławiecka w 2009 r. przeciętna powierzchnia użytkowa 1 mieszkania w m<sup>2</sup> wynosiła 82,4.



**OCZYSZCZALNIE ŚCIEKÓW W 2009 R.**



**GINA WARTA BOLESŁAWIECKA NA TLE GMIN WOJEWÓDZTWA DOLNOŚLĄSKIEGO W 2009 R.**

| WYSZCZEGÓLNIENIE        | Ludność <sup>2</sup><br>na 1 km <sup>2</sup> | Kobiety<br>na 100<br>mężczyzn <sup>a</sup> | Saldo<br>migracji<br>na 1000<br>ludności | Dochody<br>własne<br>budżetów<br>gmin | Środki<br>pozyskane<br>z budżetu<br>Unii<br>Europej-<br>skiej | Wydatki<br>budżetów<br>gmin | Obsługa<br>długu<br>publi-<br>cznego <sup>a</sup> | Dzieci<br>w przed-<br>szkolach<br>na 100<br>miejsc <sup>a</sup> | Czytelnicy<br>bibliotek<br>publi-<br>cznych<br>na 1000<br>ludności | Turystyczne obiekty<br>zbiorowego<br>zakwaterowania |                      | Przebiegła<br>powierz-<br>chnia<br>użytkowa<br>mieszkania<br>w<br>zasobach<br>mieszka-<br>niowych<br>na 1 osobę | Ludność korzystająca z instalacji<br>w % ogółu ludności |                  |       | Podmioty<br>zarejestro-<br>wane<br>w rejestrze<br>REGON<br>na 10 tys.<br>ludności | Nakłady<br>na środki trwałe<br>na 1 mieszkańca<br>służące |                           |
|-------------------------|--|--|--|---------------------------------------|---|-----------------------------|---|---|--|---|----------------------|---|---|------------------|-------|---|---|---------------------------|
|                         |  |  |  |                                       |   |                             |   |   |  | obiekty   | udzielone<br>noclegi |   | wodo-<br>ciągu  | kana-<br>lizacji | gazu  |   | ochronie<br>środo-<br>wiska                               | gospo-<br>darce<br>wodnej |
| GMINY                   |  |  |  |                                       |   |                             |   |   |  |   |                      |   |   |                  |       |   |   |                           |
| m. BOLESŁAWIEC .....    | 1 10   | 6 156                                      | 5 154                                    | 2 21                                  | 1 36  | 2 32                        | 6 147   | 6 135   | 2 31   | 1 18  | 1 26                 | 5 122   | 2 5   | 2 5              | 1 11  | 1 31  | 2 19  | 4 131                     |
| w. BOLESŁAWIEC .....    | 4 143  | 4 51                                       | 1 14                                     | 5 74                                  | 5 145   | 6 159                       | 2 33  | 1 1   | 3 109  | 3 96  | 3 93                 | 1 10  | 4 81  | 4 63             | 2 96  | 2 118   | 3 29  | 2 168                     |
| w. GROMADKA .....       | 5 168  | 1 15                                       | 6 165                                    | 6 83                                  | 3 78  | 5 76                        | 3 42  | 3 83  | 6 135  | 3 96  | 4 99                 | 2 46  | 6 164   | 5 117            | 6 123 | 5 159   | 6 135   | 5 140                     |
| m-w. NOWOGRODZIEC ..... | 2 67   | 5 78                                       | 3 44                                     | 4 61                                  | 4 124   | 4 70                        | 5 125   | 3 83  | 5 133  | 3 96  | 4 99                 | 6 132   | 5 127   | 6 145            | 4 109 | 3 157   | 5 126   | 5 140                     |
| w. OSIECZNICA .....     | 6 169  | 3 22                                       | 4 131                                    | 1 19                                  | 5 145   | 1 15                        | 4 62  | 2 69  | 1 24   | 2 73  | 2 37                 | 3 48  | 3 38  | 3 59             | 5 116 | 6 166   | 1 9   | 1 58                      |
| w. WARTA BOLESŁAWIECKA  | 3 80   | 2 19                                       | 2 22                                     | 3 32                                  | 2 49  | 3 60                        | 1 6   | 3 83  | 4 125  | 3 96  | 4 99                 | 4 85  | 1 2   | 1 1              | 3 102 | 4 158   | 4 38  | 3 90                      |

a Najmniejsza wartość została oznaczona jako lokata 1, natomiast — największa jako ostatnia lokata spośród zestawionych jednostek.  
Uwaga. W ramce podano lokatę jednostki w powiecie/województwie ze względu na wartość zmiennej.